



АДМИНИСТРАЦИЯ НИЖНЕВАРТОВСКОГО РАЙОНА
Ханты-Мансийского автономного округа – Югры

ПОСТАНОВЛЕНИЕ

от 21.12.2020

№ 1992

г. Нижневартовск

О внесении изменений в приложение 2 к постановлению администрации района от 21.09.2020 № 1409 «Об утверждении документации по планировке территории»

В соответствии со статьей 45 Градостроительного кодекса Российской Федерации и заявлением общества с ограниченной ответственностью «Сервис Лес» от 22.10.2020 № 827, действующего от имени общества с ограниченной ответственностью «Белые ночи», о внесении изменений в проект межевания территории в связи с допущенной технической ошибкой в площади образуемого земельного участка с кадастровым номером 86:04:0000001:31224:ЗУ1, в результате частичного наложения на земельный участок, поставленный на кадастровый учет (изменениями предусматривается уменьшение площади образуемого участка на 0,0012га):

1. Внести в приложение 2 к постановлению администрации района от 21.09.2020 № 1409 «Об утверждении документации по планировке территории» изменения, изложив таблицы 1, 3, 5, 8, 9, чертежи межевания территории на страницах 27, 31 и каталог координат 86:04:0000001:31224:ЗУ1 в новой редакции, согласно приложению.

2. Контроль за выполнением постановления возложить на исполняющего обязанности заместителя начальника управления – главного архитектора управления градостроительства, развития жилищно-коммунального комплекса и энергетики администрации района В.Ю. Прокофьева.

Глава района

Б.А. Саломатин

Приложение к постановлению
администрации района
от 21.12.2020 № 1992

Сведения об исходном и образуемых земельных участках

Таблица 1

№ п/п	Кадастровый (условный) номер земельного участка	Адрес (описание местоположения) земельного участка	Категория земель	Площадь, кв.м	Разрешенное использование земельного участка
Сведения об исходном земельном участке					
1	86:04:0000001:31224	Ханты-Мансийский автономный округ – Югра, р-н Нижневартовский, тер. Лесхоз Мегионский	Земли лесного фонда	313045310 77	Участок лесного фонда
Сведения об образуемом земельном участке					
1	86:04:0000001:31224: ЗУ1	Ханты-Мансийский автономный округ – Югра, Нижневартовский район, Аганское лесничество, Радужнинское участковое лесничество, квартал №142, эксплуатационные леса	Земли лесного фонда	10169	Строительство, реконструкция, эксплуатация линейных объектов, заготовка древесины
2	86:04:0000001:31224: ЗУ2	Ханты-Мансийский автономный округ – Югра, Нижневартовский район, Аганское лесничество, Радужнинское участковое лесничество, квартал №142, эксплуатационные леса	Земли лесного фонда	2912	Строительство, реконструкция, эксплуатация линейных объектов, заготовка древесины
3	86:04:0000001:31224: ЗУ3	Ханты-Мансийский автономный округ – Югра, Нижневартовский район, Аганское лесничество, Радужнинское участковое лесничество, квартал №142, эксплуатационные леса	Земли лесного фонда	908	Строительство, реконструкция, эксплуатация линейных объектов
4	86:04:0000001:31224: ЗУ4	Ханты-Мансийский автономный округ – Югра, Нижневартовский район, Аганское лесничество, Радужнинское участковое лесничество, квартал №120, эксплуатационные леса	Земли лесного фонда	1403	Строительство, реконструкция, эксплуатация линейных объектов
5	86:04:0000001:31224: ЗУ5	Ханты-Мансийский автономный округ – Югра, Нижневартовский район, Аганское лесничество, Радужнинское участковое	Земли лесного фонда	693	Строительство, реконструкция, эксплуатация

		лесничество, квартал №204, эксплуатационные леса			линейных объектов
6	86:04:0000001:31224:3У6	Ханты-Мансийский автономный округ – Югра, Нижневартовский район, Аганское лесничество, Радужнинское участковое лесничество, квартал №204, 223, эксплуатационные леса	Земли лесного фонда	6389	Строительство, реконструкция, эксплуатация линейных объектов

Распределение площади земельных участков на лесные и нелесные земли в том числе по категориям земель, га

Таблица 3

Общая площадь - всего	в том числе									
	лесные земли					нелесные земли				
	покрытые лесной растительностью, всего	в том числе, покрытые лесными	лесные питомники и плантации	непокрытые лесной растительностью	итого	дороги, зимники	просеки	болота	другие	итого
1	2	3	4	5	6	7	8	9	10	11
2,2474	0,6841	-	-	-	0,6841	0,0151	-	0,6062	0,9420	1.5633

Характеристика лесного участка

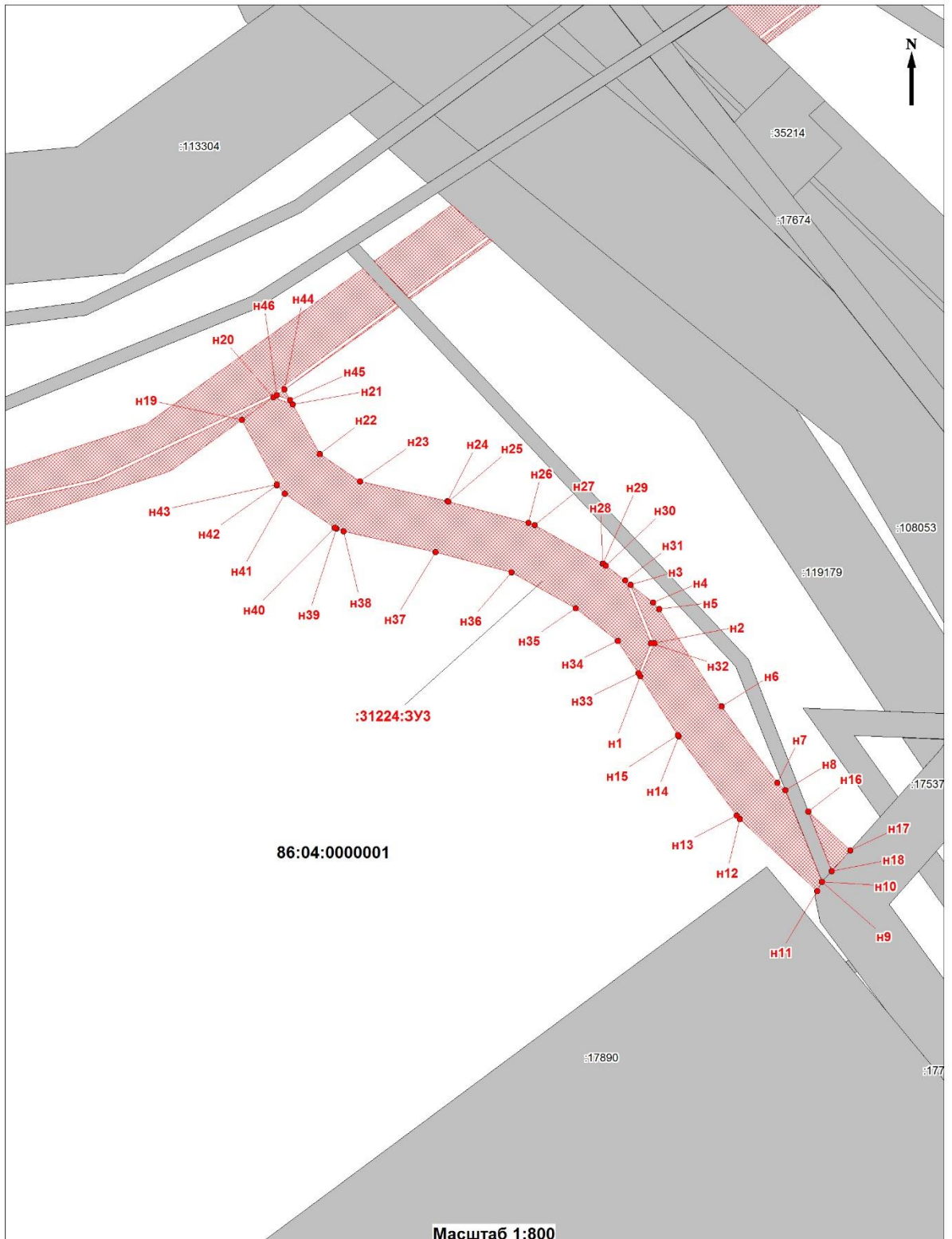
Таблица 5

Целевое назначение лесов	Участковое лесничество/ урочище (при наличии)	Лесной квартал	Лесотаксационн	Преобладающая	Площадь(га)/ запас древесины (куб.м)	В том числе по группам возраста древостоя (куб.м)			
						Молодняки	Средне-возрастные	Приспевающие	Спелые и перестойные
1	2	3	4	5	6	7	8	9	10
Автомобильная дорога гр.-лежневая от куста скважин №37 до куста скважин № 38									
Эксплуатационные	Радужнинское	142	56	С	0,0212 / 0	0,0212/0			
Эксплуатационные	Радужнинское	142	57	С	0,0101 / 0	0,0101/0			
Эксплуатационные	Радужнинское	142	58	С	0,2016 / 2	0,2016/2			
Эксплуатационные	Радужнинское	142	59	С	0,186 / 2	0,1860/2			
Эксплуатационные	Радужнинское	142	61		0,0205 / --	Болото			
Эксплуатационные	Радужнинское	142	93		0,0151 / --	Зимник			
Эксплуатационные	Радужнинское	142	97		0,5476 / --	Трасса коммуникации			
Эксплуатационные	Радужнинское	142	99		0,0023 / --	Болото			
Эксплуатационные	Радужнинское	142	118		0,0125 / --	Профиль			



Объекты, не связанные с созданием лесной инфраструктуры

Таблица 9

№ п/п	Лесничество	Участковое лесничество/ урочище (при наличии)	Лесной квартал	Лесотаксационный выдел	Наименование объекта	Единица измерения	Объем
1	2	3	4	5	6	7	8
1	Аганское	Радужнинское	142	97	трасса коммуникаций	га	0,5704
2	Аганское	Радужнинское	120	41	трасса коммуникаций	га	0,1403
3	Аганское	Радужнинское	204	58	трасса коммуникаций	га	0,1589
4	Аганское	Радужнинское	204	60	трасса коммуникаций	га	0,0562
5	Аганское	Радужнинское	223	30	трасса коммуникаций	га	0,0005



Условные обозначения:

- 86:04:0000001** - номер кадастрового квартала;
 :6647 - кадастровый номер земельного участка внесенного в ГКН;
 - граница образуемого земельного участка;
 - граница земельного участка, границы которого учтены в ГКН;
:31224:3У1 - номер образуемого земельного участка;
 ● **n1** - характерная точка границы земельного участка, установленная при проведении кадастровых работ, номер вновь образуемой точки;

Каталог координат 86:04:0000001:31224:3У1:

Номер точки	X	Y	Номер точки	X	Y	Номер точки	X	Y
н1	1112067,47	4504122,56	н56	1112501,51	4504774,86	н111	1112206,79	4505024,67
н2	1112081,74	4504122,25	н57	1112508,64	4504764,67	н112	1112193,81	4504997,65
н3	1112110,22	4504129,99	н58	1112514,61	4504758,49	н113	1112183,05	4504949,87
н4	1112135,72	4504143,39	н59	1112514,73	4504755,96	н114	1112184,06	4504935,11
н5	1112136,41	4504152,8	н60	1112517,95	4504751,36	н115	1112183,48	4504936,3
н6	1112134,8	4504151,48	н61	1112519,74	4504714,03	н116	1112182,66	4504948,31
н7	1112108,23	4504137,45	н62	1112497,69	4504634,27	н117	1112182,09	4504940,42
н8	1112080,78	4504130,0	н63	1112493,83	4504613,02	н118	1112182,08	4504940,13
н9	1112065,54	4504131,22	н64	1112488,77	4504607,92	н119	1112182,47	4504938,38
н10	1112041,41	4504136,69	н65	1112482,32	4504590,09	н120	1112206,31	4505024,81
н11	1112155,92	4504158,36	н66	1112500,38	4504608,26	н121	1112202,83	4505019,95
н12	1112156,82	4504169,31	н67	1112501,01	4504609,08	н122	1112195,32	4505009,46
н13	1112151,56	4504165,03	н68	1112501,48	4504610,36	н123	1112195,11	4505009,13
н14	1112150,48	4504164,25	н69	1112523,71	4504732,93	н124	1112194,76	4505008,36
н15	1112138,57	4504154,56	н70	1112523,78	4504733,65	н125	1112184,92	4504978,01
н16	1112137,79	4504144,02	н71	1112523,78	4504733,84	н126	1112184,74	4504977,08
н17	1112137,9	4504144,06	н72	1112522,54	4504760,36	н127	1112182,88	4504951,39
н18	1112138,72	4504144,42	н73	1112522,0	4504762,18	н128	1112193,33	4504997,82
н19	1112139,25	4504144,79	н74	1112521,41	4504762,96	н129	1112207,54	4505026,53
н20	1112311,9	4504295,67	н75	1112503,49	4504781,51	н130	1112220,31	4505043,89
н21	1112280,76	4504265,53	н76	1112502,61	4504782,19	н131	1112220,1	4505044,09
н22	1112271,25	4504254,95	н77	1112502,22	4504782,39	н132	1112227,17	4505040,23
н23	1112203,38	4504201,59	н78	1112450,65	4504805,09	н133	1112235,74	4505052,17
н24	1112173,37	4504182,77	н79	1112295,98	4504878,24	н134	1112230,96	4505057,53
н25	1112159,0	4504171,08	н80	1112514,77	4504755,03	н135	1112221,88	4505045,2
н26	1112158,09	4504160,12	н81	1112515,77	4504733,91	н136	1112221,52	4505045,53
н27	1112238,19	4504225,36	н82	1112498,68	4504639,75	н137	1112230,62	4505057,92
н28	1112238,3	4504225,47	н83	1112519,24	4504714,08	н138	1112230,28	4505058,3
н29	1112304,57	4504284,04	н84	1112517,46	4504751,19	н139	1112221,3	4505045,74
н30	1112305,34	4504284,95	н85	1112506,41	4504766,98	н140	1112261,57	4505099,17
н31	1112175,85	4504184,92	н86	1112501,17	4504774,46	н141	1112266,19	4505094,33
н32	1112203,09	4504202,0	н87	1112457,04	4504795,93	н142	1112266,55	4505094,87
н33	1112270,91	4504255,32	н88	1112297,29	4504869,09	н143	1112273,81	4505105,29
н34	1112280,4	4504265,88	н89	1112292,17	4504871,18	н144	1112270,16	4505111,1
н35	1112312,94	4504297,38	н90	1112292,69	4504870,95	н145	1112268,03	4505107,96
н36	1112369,76	4504390,3	н91	1112447,27	4504797,84	н146	1112260,44	4505100,37
н37	1112370,18	4504391,24	н92	1112447,38	4504797,79	н147	1112261,22	4505099,54
н38	1112402,69	4504498,31	н93	1112498,28	4504775,39	н148	1112267,62	4505108,24
н39	1112437,15	4504541,75	н94	1112216,16	4504904,89	н149	1112269,87	4505111,56
н40	1112438,9	4504556,82	н95	1112216,95	4504913,28	н150	1112269,2	4505112,62
н41	1112395,95	4504502,68	н96	1112211,27	4504915,8	н151	1112275,9	4505109,22
н42	1112395,61	4504502,19	н97	1112210,4	4504907,45	н152	1112281,18	4505117,75
н43	1112395,25	4504501,36	н98	1112194,84	4504914,62	н153	1112276,8	4505120,9
н44	1112362,67	4504394,04	н99	1112195,49	4504914,06	н154	1112272,5	4505114,55
н45	1112298,83	4504289,64	н100	1112208,51	4504908,29	н155	1112272,2	4505115,02

н46	1112233,06	4504231,52	н101	1112209,39	4504916,64	н156	1112276.39	4505121.19
н47	1112481,49	4504589,25	н102	1112199,92	4504920,83	н157	1112275.69	4505121.68
н48	1112487,93	4504607,08	н103	1112196,17	4504928,55	н158	1112271.59	4505115.97
н49	1112461,86	4504580,85	н104	1112193,02	4504916,72	н159	1112281.73	4505118.65
н50	1112460,36	4504567,99	н105	1112194,47	4504932,02	н160	1112286.56	4505126.51
н51	1112236,25	4504904,73	н106	1112190,14	4504940,91	н161	1112282.52	4505129.34
н52	1112235,46	4504896,33	н107	1112192,7	4504976,01	н162	1112277.36	4505121.73
н53	1112276,8	4504878,0	н108	1112202,18	4505005,3	н163	1112276.95	4505122.02
н54	1112297,49	4504869,55	н109	1112225,99	4505038,57	н164	1112282.11	4505129.62
н55	1112457,26	4504796,38	н110	1112220,67	4505043,55	н165	1112281.63	4505129.96
н166	1112276.27	4505122.5	н169	1112290.75	4505141.5	н172	1112290.34	4505141.78
н167	1112287.65	4505128.26	н170	1112283.68	4505131.05	н173	1112290.18	4505141.89
н168	1112294.35	4505139.13	н171	1112283.25	4505131.33	н174	1112282.82	4505131.63